

DRUH POVRCHU ÚZEMIA
KATASTRÁLNE ÚZEMIE
OKRES: BRATISLAVA II - RUŽINOV
KRAJ: BRATISLAVSKÝ

SO 125
M 1:500/1:50

V0Z	T.P.	E.T.	TRÁVNATÁ PLOCHA RUŽINOV
-----	------	------	----------------------------

← Ružinovská ul. Meniareň Astronomická →

SKLONOVÉ POMERY:

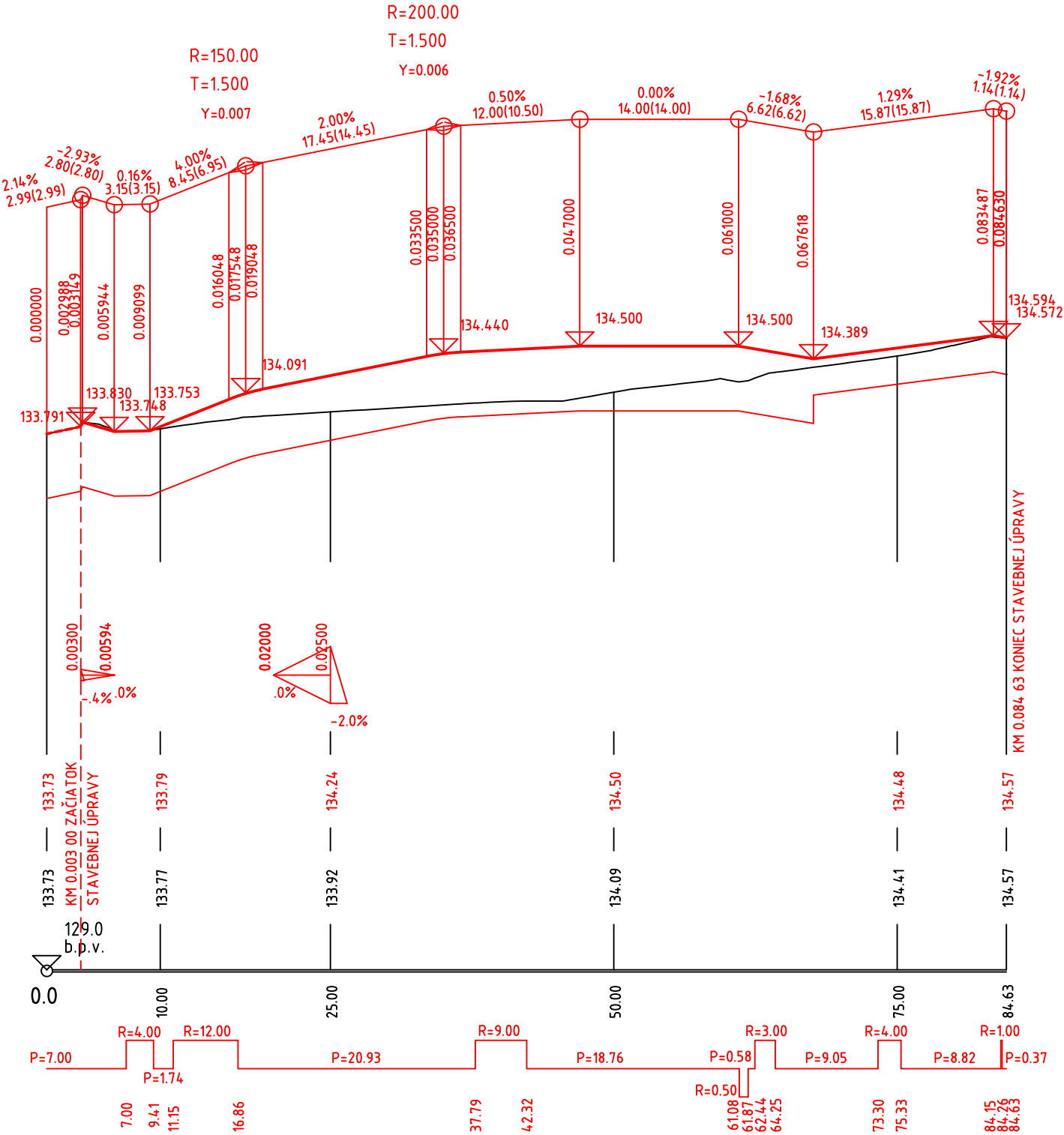
KÓTY NIVELETY:

KÓTY TERÉNU:

POROVNÁVACIA ROVINA:

STANIČENIE:

SMEROVÉ POMERY:



EURÓPSKA ÚNIA
Európske štrukturálne a investičné fondy
OP Integrovaná infraštruktúra 2014 – 2020







MINISTERSTVO
DOPRAVY A VÝSTAVBY
SLOVENSKEJ REPUBLIKY

D-125

SÚRADNICOVÝ SYSTÉM: S-JTSK v realizácii JTSK

VÝŠKOVÝ SYSTÉM: Bpv

NÁZOV STAVBY				Modernizácia električkových tratí RUŽINOVSKÁ RADIÁLA			
OBJEDNÁVATEĽ		Hlavné mesto Slovenskej republiky Bratislava Primaciálne nám. 1, 814 99 Bratislava					
							
PROJEKTANT		DOPRAVOPROJEKT, a.s. Kominárska 141/2,4 832 03 Bratislava					
		HLAVNÝ INŽINIER PROJEKTU		Ing. Nikola Grančič		PODPIS	
		ČÍSLO ZÁKAZKY		8632-01			
PROJEKTANT OBJEKTU		DOPRAVOPROJEKT, a.s., divízia Bratislava II, Kominárska 141/2,4, 832 03 Bratislava					
		ZODPOVEDNÝ PROJEKTANT		Ing. Ondrej Kozák		PODPIS	
		VYPRACOVAL		Ing. Ondrej Kozák		PODPIS	
		KONTROLOVAL		Ing. Nikola Grančič		PODPIS	
		IDENTIFIKAČNÉ ČÍSLO PRÍLOHY		MET-RR-DSP-C-D000-12500-003-X			
KRAJ: BRATISLAVSKÝ				OKRES: Bratislava II		DÁTUM	
KATASTRÁLNE ÚZEMIE: Ružinov						05.2023	
NÁZOV OBJEKTU				MENIAREŇ ASTRONOMICKÁ, PRÍSTUPOVÁ KOMUNIKÁCIA		FORMÁT	
						3 A4	
						MIERKA	
						1:500/1:50	
						STUPEŇ PD	
						DSP	
						Č. ZÁKAZKY	
						8632-01	
NÁZOV PRÍLOHY				POZDĹŽNY PROFIL		Č. SÚPRAVY	
						Č. PRÍLOHY	
						003	